



Verkehr

Verkehrsinfrastruktur

Stand: 31.12.2024

Straßen km im Kreisgebiet

Bundesautobahnen	20
Bundesstraßen	144
Landesstraßen	214
Kreisstraßen	343
Gemeindestraßen	2.611
Genossenschaftswege	1.707

Eisenbahnen km im Kreisgebiet

Osnabrück – Essen – Cloppenburg – Oldenburg	31
Sedelsberg – Ocholt	22
Cloppenburg – Friesoythe (Güter- u. Museumsbahn)	26
Essen – Lönninge – Meppen (Güter- u. Museumsbahn)	21

Schiffbare Gewässer km im Kreisgebiet

Küstenkanal (mit c-Port Hafen)	19,500
Barßeler Tief/Leda	begrenzt schiffbar
Elisabethfehn-Kanal	begrenzt schiffbar
Sagter Ems	begrenzt schiffbar

Fahrzeuge *)

*) ab 2020 nach dem örtlichen Fahrzeugregister



davon ...	2022	2023	2024
PKW/Kombi/Kleinbusse	104.522	106.006	107.501
Zugmaschinen	10.379	10.590	10.782
Lastkraftwagen	11.336	11.637	11.945
Krafträder	8.092	8.436	8.587
Omnibusse	168	179	182
Sonstige	2.493	2.546	2.596
Kraftfahrzeuganhänger	30.142	31.129	31.728



Städte & Gemeinden

Gemeinde Barßel

Theodor-Klinker-Platz 1
26676 Barßel
04499/81-0
info@barssel.de
www.barssel.de

Gemeinde Bösel

Am Kirchplatz 15
26219 Bösel
04494/89-0
gemeinde@boesel.de
www.boesel.de

Gemeinde Cappel

Am Markt 3
49692 Cappel
04478/9484-0
gemeinde@cappel.de
www.cappel.de

Stadt Cloppenburg

Sevelter Straße 8
49661 Cloppenburg
04471/185-0
rathaus@cloppenburg.de
www.cloppenburg.de

Gemeinde Emstek

Am Markt 1
49685 Emstek
04473/9484-0
rathaus@emstek.de
www.emstek.de

Gemeinde Essen

Peterstraße 7
49632 Essen
05434/88-0
gemeinde@essen-olddb.de
www.essen-olddb.de

Stadt Friesoythe

Alte Mühlenstraße 12
26169 Friesoythe
04491/9293-0
rathaus@friesoythe.de
www.friesoythe.de

Gemeinde Garrel

Hauptstraße 15
49681 Garrel
04474/899-0
rathaus@garrel.de
www.garrel.de

Gemeinde Lastrup

Am Marktplatz 1
49688 Lastrup
04472/8900-0
rathaus@lastrup.de
www.lastrup.de

Gemeinde Lindern

Kirchstraße 1
49699 Lindern
05957/9610-0
gemeinde@lindern.de
www.lindern.de

Stadt Lönninge

Lindenallee 1
49624 Lönninge
05432/9410-0
stadt@loeninge.de
www.loeninge.de

Gemeinde Molbergen

Cloppenburg Straße 22
49696 Molbergen
04475/9494-0
rathaus@molbergen.de
www.molbergen.de

Gemeinde Saterland

Hauptstraße 507
26683 Saterland
04498/940-0
rathaus@saterland.de
www.saterland.de



WIR ISTHIER.



Interkommunale Gewerbe- und Industrieparks

mit Landkreisbeteiligung

Zweckverband ecopark

Europa-Allee 2
49685 Emstek
Tel. 04473/92666-0
Fax 04473/92666-92
info@ecopark.de
www.ecopark.de

Zweckverband c-port

Am Küstenkanal 2
26683 Saterland
Tel. 04491/786000
Fax 04491/786009
info@c-port-kuestenkanal.de
www.c-port-kuestenkanal.de



Als Grundlage für alle Datenangaben dienten folgende Quellen:
Landesamt für Statistik Niedersachsen (LSN) | Statistisches Bundesamt | Arbeitsagentur und Landkreis Cloppenburg



LANDKREIS CLOPPENBURG 10 – AMT FÜR ZENTRALE AUFGABEN UND FINANZEN

Eschstraße 29 | 49661 Cloppenburg | www.lkclp.de

Frau Leinweber

e.leinweber@lkclp.de | Tel. 04471 15-677 | Fax 04471 85697



Stand | Februar 2025

© LANDKREIS CLOPPENBURG



2025 Datenspiegel Zahlen & Fakten

AMT FÜR ZENTRALE AUFGABEN UND FINANZEN

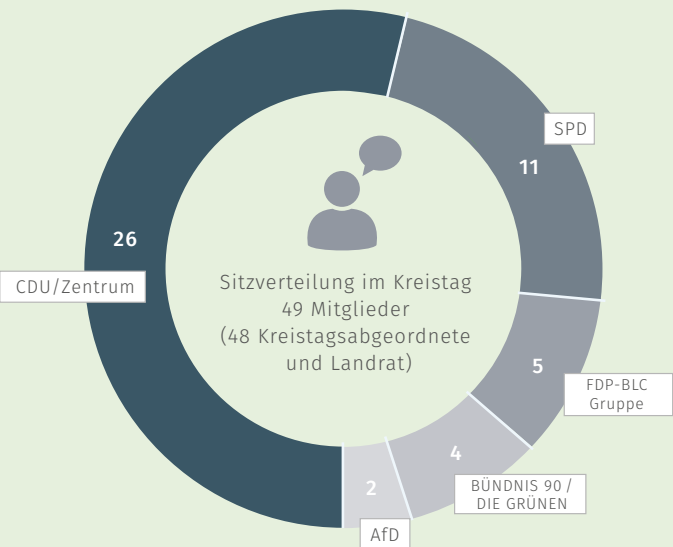


LANDKREIS
CLOPPENBURG

WIR ISTHIER.



Kreistag & Kreisverwaltung



Landrat Johann Wimberg
Stellvertretende Landräte Johannes Kalvelage (CDU), Bernhard Möller (CDU), Hermann Schröder (CDU)
allgem. Vertreter des Landrats Erster Kreisrat Ludger Frische

Öffnungs- und Servicezeiten

Allgemein
Montag bis Freitag 8.30 – 12.30 Uhr und nach Vereinbarung

Kfz-Zulassung Cloppenburg
Montag bis Donnerstag 7.30 – 15.00 Uhr
Freitag 7.30 – 11.30 Uhr

Kfz-Zulassung Friesoythe
Montag bis Donnerstag 7.30 – 14.00 Uhr
Freitag 7.30 – 11.30 Uhr

Kfz-Zulassung Lönigen
Montag bis Donnerstag 8.30 – 12.30 Uhr
Freitag 8.30 – 11.30 Uhr

Anschrift des Landkreises

Eschstraße 29 · 49661 Cloppenburg
 Postfach 14 80 · 49644 Cloppenburg
 Telefon: 04471 15-0 bzw. 04471 15 + Durchwahl
 Telefax: 04471 85697 · E-Mail: kreishaus@lkclp.de
 www.lkclp.de



Bevölkerung

Stand: 30.09.2024

	Einwohner gesamt	Fläche in km²	Einwohner je km²
Barßel	13.758	84,35	163,1
Bösel	9.014	100,21	90,0
Cappeln	8.789	76,52	114,9
Cloppenburg	37.300	70,86	526,4
Emstek	12.526	108,40	115,6
Essen	9.188	98,11	93,6
Friesoythe	23.348	247,50	94,3
Garrel	16.067	113,39	141,7
Lastrup	7.647	85,53	89,4
Lindern	4.993	65,80	75,9
Lönigen	13.833	143,52	96,4
Molbergen	9.521	102,56	92,8
Saterland	14.276	123,60	115,5
Landk. CLP	180.260	1.420,34	126,9

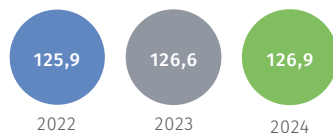
* auf Basis des Zensus 2011

Bevölkerungsentwicklung

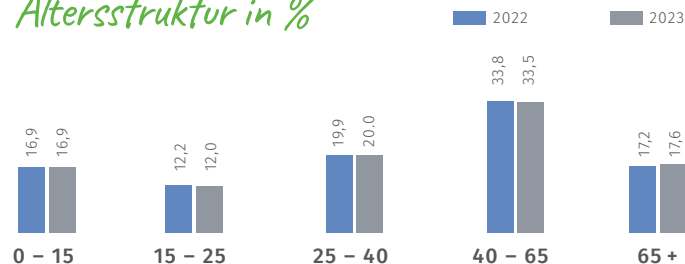


Bevölkerungsdichte

Einwohner / km²



Altersstruktur in %



Arbeitsmarkt

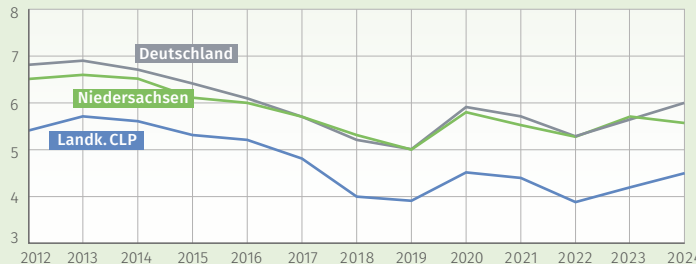
Stand: Dezember 2024

	Landk. CLP	Nieders.	Deutschl.
Arbeitslose	4.719	263.294	2.806.625
Arbeitslosenquote*	4,4 %	5,9 %	6,0 %
offene Stellen	1.384	63.643	654.251
Arbeitslose je offene Stelle	3	4	4

* in % aller zivilen Erwerbspersonen

Arbeitslosenquote

im Jahresdurchschnitt (in %)



Sozialversicherungspflichtig (SoV) Beschäftigte

Stand: 30.06.2023

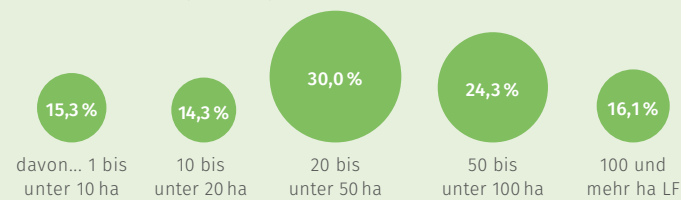
	Landk. CLP	Nieders.	Deutschl.
Gesamtanzahl – davon...	74.135	3.127.367	34.709.056
Land- und Forstwirtschaft, Tierhaltung und Fischerei	3,8 %	1,4 %	0,7 %
Baugewerbe	10,2 %	6,7 %	5,8 %
übriges produzierendes Gewerbe	33,8 %	21,9 %	21,4 %
Handel, Gastgewerbe	13,8 %	17,0 %	16,3 %
Verkehr, Lagerei	4,8 %	5,5 %	5,6 %
Dienstleistungen	33,6 %	47,5 %	50,2 %



Landwirtschaft

Betriebsgrößenklassen 2020

Betriebe ab 1 ha (absolut): 1.609



Bodennutzung

Stand: 31.12.2023

Nutzungsarten	Landk. CLP	Nieders.	Deutschl.
Gesamtfläche (km²)	1.420,34	47.709,90	357.682,94
Siedlung	11,4 %	9,5 %	9,5 %
Verkehr	4,9 %	5,2 %	5,1 %
Landwirtschaft	66,6 %	57,8 %	50,3 %
Wald	11,7 %	21,7 %	29,9 %
Wasser	1,6 %	2,1 %	2,3 %
Moor und Heide	0,8 %	1,6 %	0,4 %
Sonstiges	3,0 %	2,1 %	2,5 %



Gesundheit & Soziales

	Anzahl
Alten- und Pflegeheime	28
Ärzte in freier Praxis	168
Krankenhäuser (Cloppenburg, Friesoythe, Lönigen)	3
Apotheken	29
Zahnärzte in freier Praxis	72
Ambulante Pflegedienste	22



Bildung

	Anzahl	Anzahl
Büchereien	48	Gesamtschule (IGS) 1
Erwachsenenbildungsstätten	15	Oberschulen (OBS) 12
Musikschule	1	Gymnasien (GY) 5
Grundschulen (GS)	47	Berufsbildende Schulen (BBS) 3
Hauptschulen (HS)	2	Förderschulen (FÖS) 5
Realschulen (RS)	3	



Kinder- & Jugendeinrichtungen

	Anzahl	Plätze
Kindergärten	93	6.645
Krippen	81	1.858
Einrichtungen der Jugendhilfe	11	249
Tagesgruppe der Jugendhilfe	5	
Mutter-Kind-Einrichtung	3	30
Jugendheime/Jugendtreffs	9	
Jugendherbergen	1	
Jugendgasthäuser	1	
Jugendzeltplätze	6	
Reiterhöfe/Ferienbauernhöfe mit Reitmöglichkeit	7	



Freizeit & Kultur

	Anzahl	Anzahl
Freibäder/Badeseen	4/5	Hallenbäder 11
Golfplatz	1	Medienzentrum 1
Museen	4	Reithallen 16
Sportschule	1	Sportplatzspielfelder 208
Kunstrasen-Kleinspielfelder	7	Tennishallen/-freiplätze 13/81
Turn- und Sporthallen	56	Hafen/Fahrgastschiffahrt 1