



Verkehr

Verkehrsinfrastruktur

Stand: 31.12.2025

Straßen km im Kreisgebiet

Bundesautobahnen	20
Bundesstraßen	144
Landesstraßen	215
Kreisstraßen	340
Gemeindestraßen	2.609
Genossenschaftswege	1.707

Eisenbahnen km im Kreisgebiet

Osnabrück – Essen – Cloppenburg – Oldenburg	31
Sedelsberg – Ocholt	22
Cloppenburg – Friesoythe (Güter- u. Museumsbahn)	26
Essen – Lönninge – Meppen (Güter- u. Museumsbahn)	21

Schiffbare Gewässer km im Kreisgebiet

Küstenkanal (mit c-Port Hafen)	19,500
Barßeler Tief/Leda	begrenzt schiffbar
Elisabethfehn-Kanal	begrenzt schiffbar
Sagter Ems	begrenzt schiffbar

Fahrzeuge *)

*) ab 2020 nach dem örtlichen Fahrzeugregister



davon ...	2023	2024	2025
PKW/Kombi/Kleinbusse	106.006	107.501	108.982
Zugmaschinen	10.590	10.782	10.834
Lastkraftwagen	11.637	11.945	12.169
Krafträder	8.436	8.587	8.568
Omnibusse	179	182	191
Sonstige	2.546	2.596	2.596
Kraftfahrzeuganhänger	31.129	31.728	32.359



Städte & Gemeinden

Gemeinde Barßel

Theodor-Klinker-Platz 1
26676 Barßel
04499/81-0
info@barsel.de
www.barsel.de

Gemeinde Bösel

Am Kirchplatz 15
26219 Bösel
04494/89-0
gemeinde@boesel.de
www.boesel.de

Gemeinde Cappeln

Goethestraße 1
49692 Cappeln
04478/9484-0
gemeinde@cappeln.de
www.cappeln.de

Stadt Cloppenburg

Sevelter Straße 8
49661 Cloppenburg
04471/185-0
rathaus@cloppenburg.de
www.cloppenburg.de

Gemeinde Emstek

Am Markt 1
49685 Emstek
04473/9484-0
rathaus@emstek.de
www.emstek.de

Gemeinde Essen

Peterstraße 7
49632 Essen
05434/88-0
gemeinde@essen-oldb.de
www.essen-oldb.de

Stadt Friesoythe

Alte Mühlenstraße 12
26169 Friesoythe
04491/9293-0
rathaus@friesoythe.de
www.friesoythe.de

Gemeinde Garrel

Hauptstraße 15
49681 Garrel
04474/899-0
rathaus@garrel.de
www.garrel.de

Gemeinde Lastrup

Am Marktplatz 1
49688 Lastrup
04472/8900-0
rathaus@lastrup.de
www.lastrup.de

Gemeinde Lindern

Kirchstraße 1
49699 Lindern
05957/9610-0
gemeinde@lindern.de
www.lindern.de

Stadt Lönninge

Lindenallee 1
49624 Lönninge
05432/9410-0
stadt@loeninge.de
www.loeninge.de

Gemeinde Molbergen

Cloppenburg Straße 22
49696 Molbergen
04475/9494-0
rathaus@molbergen.de
www.molbergen.de

Gemeinde Saterland

Hauptstraße 507
26683 Saterland
04498/940-0
rathaus@saterland.de
www.saterland.de



WIR ISTHIER.



Interkommunale Gewerbe- und Industrieparks

mit Landkreisbeteiligung

Zweckverband ecopark

Europa-Allee 2
49685 Emstek
Tel. 04473/92666-0
Fax 04473/92666-92
info@ecopark.de
www.ecopark.de

Zweckverband c-port

Am Küstenkanal 2
26683 Saterland
Tel. 04491/786000
Fax 04491/786009
info@c-port-kuestenkanal.de
www.c-port-kuestenkanal.de



Als Grundlage für alle Datenangaben dienten folgende Quellen:
Landesamt für Statistik Niedersachsen (LSN) | Statistisches Bundesamt | Arbeitsagentur und Landkreis Cloppenburg



LANDKREIS CLOPPENBURG 10 – AMT FÜR ZENTRALE AUFGABEN UND FINANZEN

Eschstraße 29 | 49661 Cloppenburg | www.lkclp.de

Frau Leinweber

e.leinweber@lkclp.de | Tel. 04471 15-677 | Fax 04471 85697



Stand | Februar 2026

© LANDKREIS CLOPPENBURG



2026 Datenspiegel Zahlen & Fakten

AMT FÜR ZENTRALE AUFGABEN UND FINANZEN

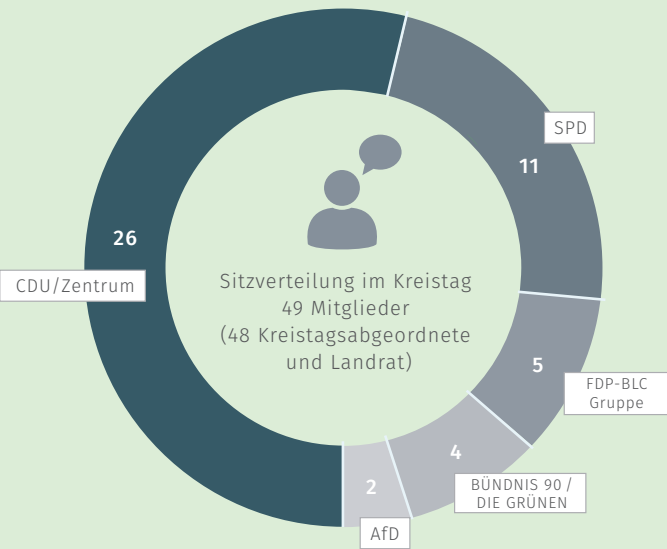


LANDKREIS CLOPPENBURG

WIR ISTHIER.



Kreistag & Kreisverwaltung



Landrat Johann Wimberg
Stellvertretende Landräte Johannes Kalvelage (CDU), Bernhard Möller (CDU), Hermann Schröder (CDU)
allgem. Vertreter des Landrats Erster Kreisrat Ludger Frische

Öffnungs- und Servicezeiten

Allgemein
 Montag bis Freitag 8.30 – 12.30 Uhr und nach Vereinbarung

Kfz-Zulassung Cloppenburg
 Montag bis Donnerstag 7.30 – 15.00 Uhr
 Freitag 7.30 – 11.30 Uhr

Kfz-Zulassung Friesoythe
 Montag bis Donnerstag 7.30 – 14.00 Uhr
 Freitag 7.30 – 11.30 Uhr

Kfz-Zulassung Lönigen
 Montag bis Donnerstag 8.30 – 12.30 Uhr
 Freitag 8.30 – 11.30 Uhr

Anschrift des Landkreises

Eschstraße 29 · 49661 Cloppenburg
 Postfach 14 80 · 49644 Cloppenburg
 Telefon: 04471 15-0 bzw. 04471 15 + Durchwahl
 Telefax: 04471 85697 · E-Mail: kreishaus@lkclp.de
www.lkclp.de



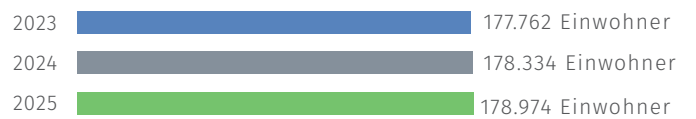
Bevölkerung

Stand: 30.09.2025

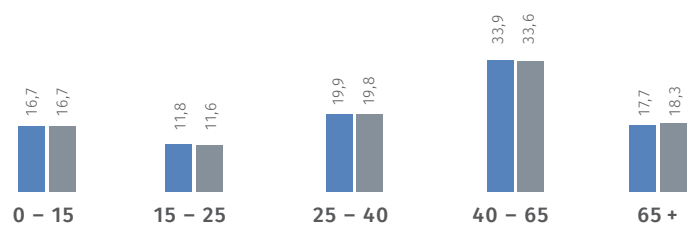
	Einwohner gesamt	Fläche in km²	Einwohner je km²
Barßel	13.876	84,35	164,5
Bösel	8.920	100,21	89,0
Cappeln	8.806	76,52	115,1
Cloppenburg	36.522	70,86	515,4
Emstek	12.531	108,40	115,6
Essen	9.362	98,11	95,4
Friesoythe	22.832	247,50	92,3
Garrel	15.313	113,39	135,0
Lastrup	7.709	85,53	90,1
Lindern	4.961	65,80	75,4
Lönigen	14.367	143,52	100,1
Molbergen	9.400	102,56	91,7
Saterland	14.375	123,60	116,3
Landk. CLP	178.974	1.420,34	126,0

* auf Basis des Zensus 2022

Bevölkerungsentwicklung



Altersstruktur in %



* auf Basis des Zensus 2022. Die Ergebnisse 2022 und 2023 wurden auf Basis Zensus 2022 revidiert.

Arbeitsmarkt

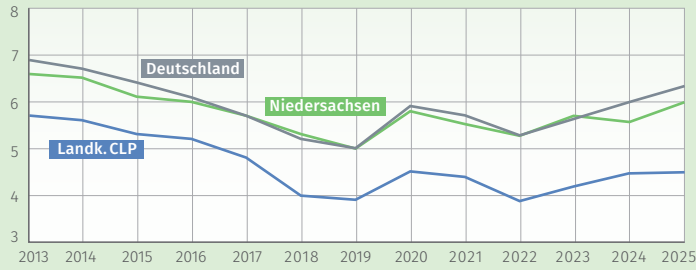
Stand: Januar 2026

	Landk. CLP	Nieders.	Deutschl.
Arbeitslose	4.823	285.394	3.084.613
Arbeitslosenquote*	4,5 %	6,3 %	6,6 %
offene Stellen	1.290	60.357	598.110
Arbeitslose je offene Stelle	4	5	5

* in % aller zivilen Erwerbspersonen

Arbeitslosenquote

im Jahresdurchschnitt (in %)



Sozialversicherungspflichtig (SoV) Beschäftigte

Stand: 30.06.2024

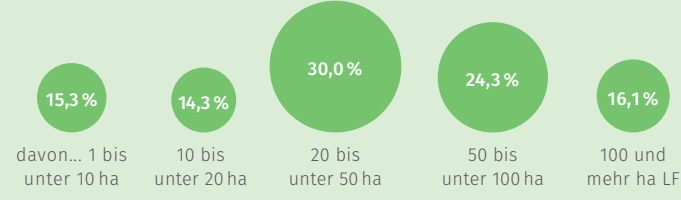
	Landk. CLP	Nieders.	Deutschl.
Gesamtanzahl – davon...	73.537	3.139.939	34.837.102
Land- und Forstwirtschaft, Tierhaltung und Fischerei	3,9 %	1,4 %	0,7 %
Baugewerbe	10,0 %	6,6 %	5,7 %
übriges produzierendes Gewerbe	32,8 %	21,8 %	21,1 %
Handel, Gastgewerbe	14,2 %	17,0 %	16,3 %
Verkehr, Lagerei	5,0 %	5,4 %	5,6 %
Dienstleistungen	34,1 %	47,8 %	50,6 %



Landwirtschaft

Betriebsgrößenklassen 2020

Betriebe ab 1 ha (absolut): 1.609



Bodennutzung

Stand: 31.12.2024

Nutzungsarten	Landk. CLP	Nieders.	Deutschl.
Gesamtfläche (km²)	1.420,34	47.709,88	357.683,46
Siedlung	11,4 %	9,5 %	9,5 %
Verkehr	4,9 %	5,2 %	5,1 %
Landwirtschaft	66,5 %	57,7 %	50,2 %
Wald	11,7 %	21,7 %	29,9 %
Wasser	1,6 %	2,1 %	2,3 %
Moor und Heide	0,9 %	1,6 %	0,4 %
Sonstiges	3,0 %	2,2 %	2,6 %



Gesundheit & Soziales

	Anzahl
Alten- und Pflegeheime	28
Hausärzte	89
Krankenhäuser (Cloppenburg, Friesoythe, Lönigen)	3
Apotheken	29
Ambulante Pflegedienste	22



Bildung

	Anzahl	Anzahl	
Büchereien	48	Gesamtschule (IGS)	1
Erwachsenenbildungsstätten	15	Oberschulen (OBS)	12
Musikschule	1	Gymnasien (GY)	5
Grundschulen (GS)	47	Berufsbildende Schulen (BBS)	3
Hauptschulen (HS)	2	Förderschulen (FÖS)	5
Realschulen (RS)	3		



Kinder- & Jugendeinrichtungen

	Anzahl	Plätze
Kindergärten	93	6.645
Krippen	81	1.858
Einrichtungen der Jugendhilfe	11	249
Tagesgruppe der Jugendhilfe	5	
Mutter-Kind-Einrichtung	3	30
Jugendheime/Jugendtreffs	9	
Jugendherbergen	1	
Jugendgasthäuser	1	
Jugendzeltplätze	6	
Reiterhöfe/Ferienbauernhöfe mit Reitmöglichkeit	7	



Freizeit & Kultur

	Anzahl	Anzahl	
Freibäder/Badeseen	4/5	Hallenbäder	11
Golfplatz	1	Medienzentrum	1
Museen	4	Reithallen	16
Sportschule	1	Sportplatzspielfelder	208
Kunstrasen-Kleinspielfelder	8	Tennishallen/-freiplätze	13/81
Turn- und Sporthallen	56	Hafen/Fahrgastschiffahrt	1